



CHAMPS
CAMPAGNE



CURIOSITÉ

Cette boucle vous emmènera dans la campagne mayennaise. Une traversée du ruisseau de Chémerette, qui donne son nom au circuit, sera nécessaire pour profiter pleinement du parcours. Pas de panique, ce ruisseau est rarement en eau !



Il est possible de coupler cet itinéraire avec le circuit n°4.

Distance : 8 km | Durée : 2h ♦ Dénivelé positif : 46 m | Dénivelé négatif : 45 m | Point haut : 90 m | Point bas : 65 m ♦ Difficulté : Facile ♦ 40% de chemins ♦ Point de départ + stationnement : parking de la salle des fêtes ♦ Coordonnées géographiques : N 48.00196° - O 0.48911°

Quelques règles

ESSENTIELLES AVANT DE PARTIR

- Prévoir de bonnes chaussures de marche et des vêtements adaptés.
- Prévoir de l'eau et de la nourriture ; ne pas laisser de déchets derrière vous.
- Se renseigner sur la météo ; certains chemins deviennent boueux ou glissants en période de pluie.
- Respecter les milieux naturels, l'environnement, les espaces protégés, ... et rester discret.
- Rester sur les itinéraires balisés ; éviter le piétinement des espèces (pas de raccourcis).
- Refermer les clôtures et les barrières, respecter les passages sur propriété privée.
- Partager les espaces naturels avec les autres usagers, rester courtois.
- Tenir les chiens en laisse.
- Se renseigner sur les périodes de chasse pour certains secteurs (ex : Bellebranche).
- Ne pas faire de feu en milieu sauvage, ne pas fumer dans les espaces herbés.

Office de Tourisme

DU PAYS DE MESLAY-GREZ

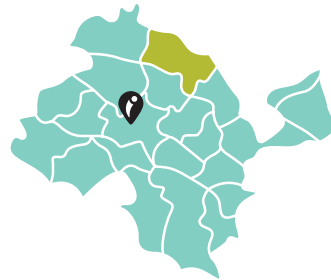
Pôle intercommunal
1 voie de la Guiterrière
53170 MESLAY-DU-MAINE

02 43 64 29 00

o.tourisme@paysmeslaygrez.fr

www.paysmeslaygrez.fr

Ouvert toute l'année, du lundi au vendredi, de 9h à 12h et de 14h à 17h30



Informations pratiques

MAIRIE DE LA-BAZOUGE-DE-CHÉMERÉ

1 rue du Pont, 53170 La-Bazouge-de-Chémeré
02 43 90 51 07

RESTAURANT

Le Petit Comptoir

TOILETTES

près de la mairie et au plan d'eau



Grâce à ce QR code, téléchargez l'itinéraire et embarquez la carte de votre circuit sur votre smartphone. (Attention au sens qui peut différer du balisage)

CIRCUIT CRÉÉ AVEC LE SOUTIEN DE



LE TRI FACILE



BROCHURE




BAC 100% TRI

CIRCUIT N°5

Chémerette







La-Bazouge-de-Chémeré | 8 km

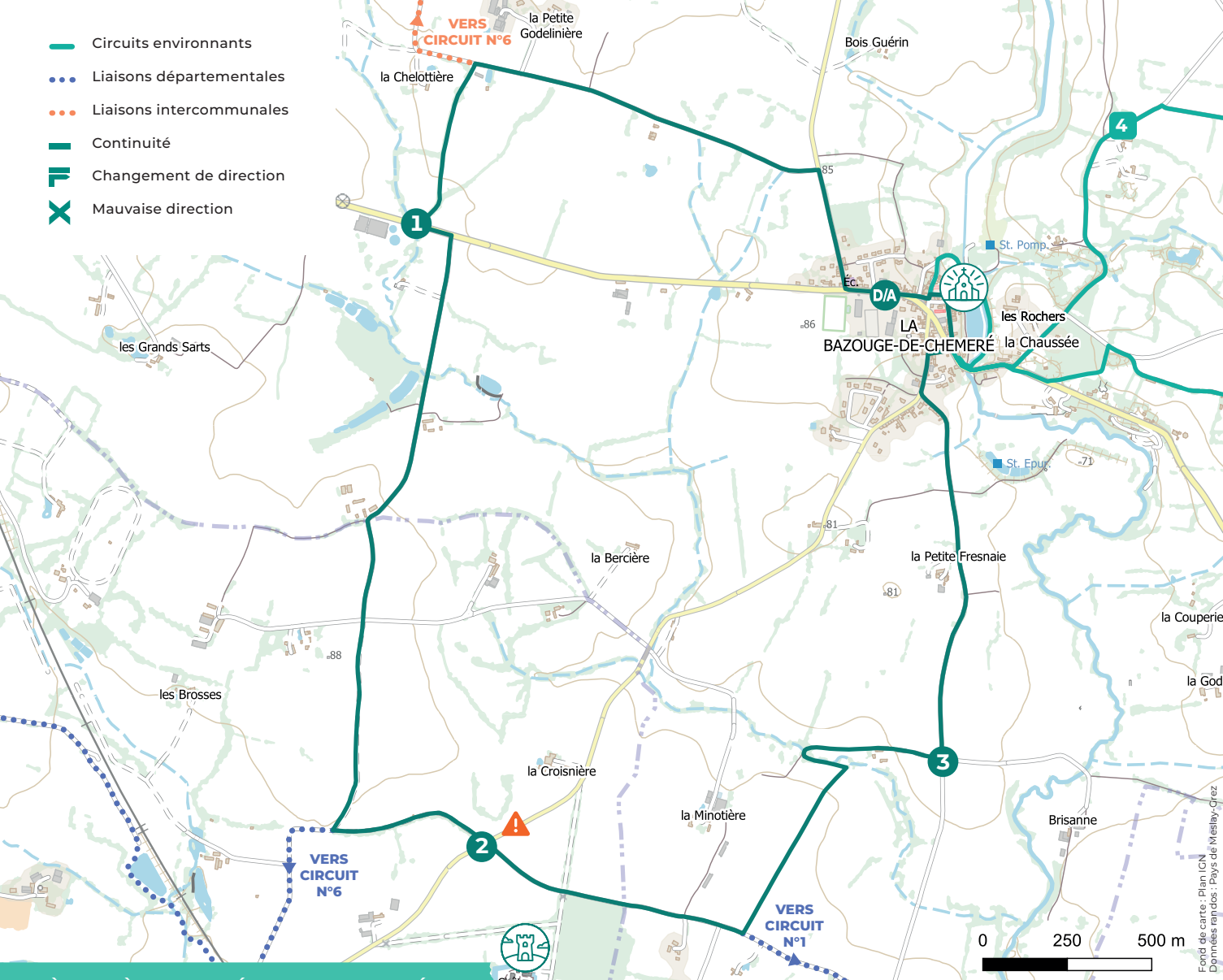
RANDONNÉE PÉDESTRE



RANDONNÉE PÉDESTRE



-  Circuits environnants
-  Liaisons départementales
-  Liaisons intercommunales
-  Continuité
-  Changement de direction
-  Mauvaise direction



D/A DÉPART DU PARKING DE LA SALLE DES FÊTES, à droite du restaurant « Le Petit Comptoir ». Prendre à droite sur la route principale (D130) et remonter jusqu'à l'intersection avec la D152 en direction de Vaiges. Tourner à droite pour suivre cette direction. Après 350 m, prendre à gauche direction Les Crosneries. Après 1 km, tourner à gauche pour retrouver la D130.

1 AU NIVEAU DE LA D130, TOURNER À GAUCHE, faire 100 m, puis prendre à droite direction La Thébaudière. Après 1,9 km, tourner à gauche. Remonter le chemin goudronné.

2 À L'INTERSECTION, TRAVERSER LA D152 (route passagère) pour continuer tout droit. Sur la droite, vous pourrez apercevoir le Château du Coudray (privé). Après 800 m, tourner à gauche sur le chemin vert. Continuer tout droit, puis enjamber le ruisseau de Chémerette. Vous arriverez au lieu-dit Le Gravier.

3 AU LIEU-DIT LE GRAVIER, TOURNER À GAUCHE sur le chemin goudronné et continuer jusqu'à la D152. Prendre à droite jusqu'au village, puis à droite la rue du Roquet. Tourner à gauche sur la rue de l'étang, puis à gauche sur la place de l'église. Enfin, prendre la rue du Porche pour rejoindre la D130 et ainsi retrouver le parking du départ.

À VOIR À PROXIMITÉ DE LA RANDONNÉE



CHEMINÉES D'ANCIENNES MINES

À 1 km du Pré Bellanger se dressent ces cheminées des anciennes mines d'anthracite, fermées en 1930. En 1848, 640 mineurs se pressaient ici, sur les 1 000 que comptaient la Mayenne. Ils se mirent massivement en grève en 1850, une première !



ÉGLISE

Construite au XII^e siècle, elle est dédiée à Saint-Gervais et Saint-Protas. Elle renferme de beaux retables en tuffeaux du XVII^e siècle, ainsi que des peintures murales, dont le « Dict des trois morts et des trois vifs » (1585), unique en Mayenne.



CHÂTEAU DU COUDRAY, SAINT-DENIS-DU-MAINE

Ancien manoir agrandi au XVIII^e siècle, puis restauré au XIX^e, il est partiellement entouré de douves. Construit en pierres de pays avec encadrements en tuffeau et toit en ardoises, il est inscrit au titre des Monuments Historiques depuis 1985.